







HEGENHEIM

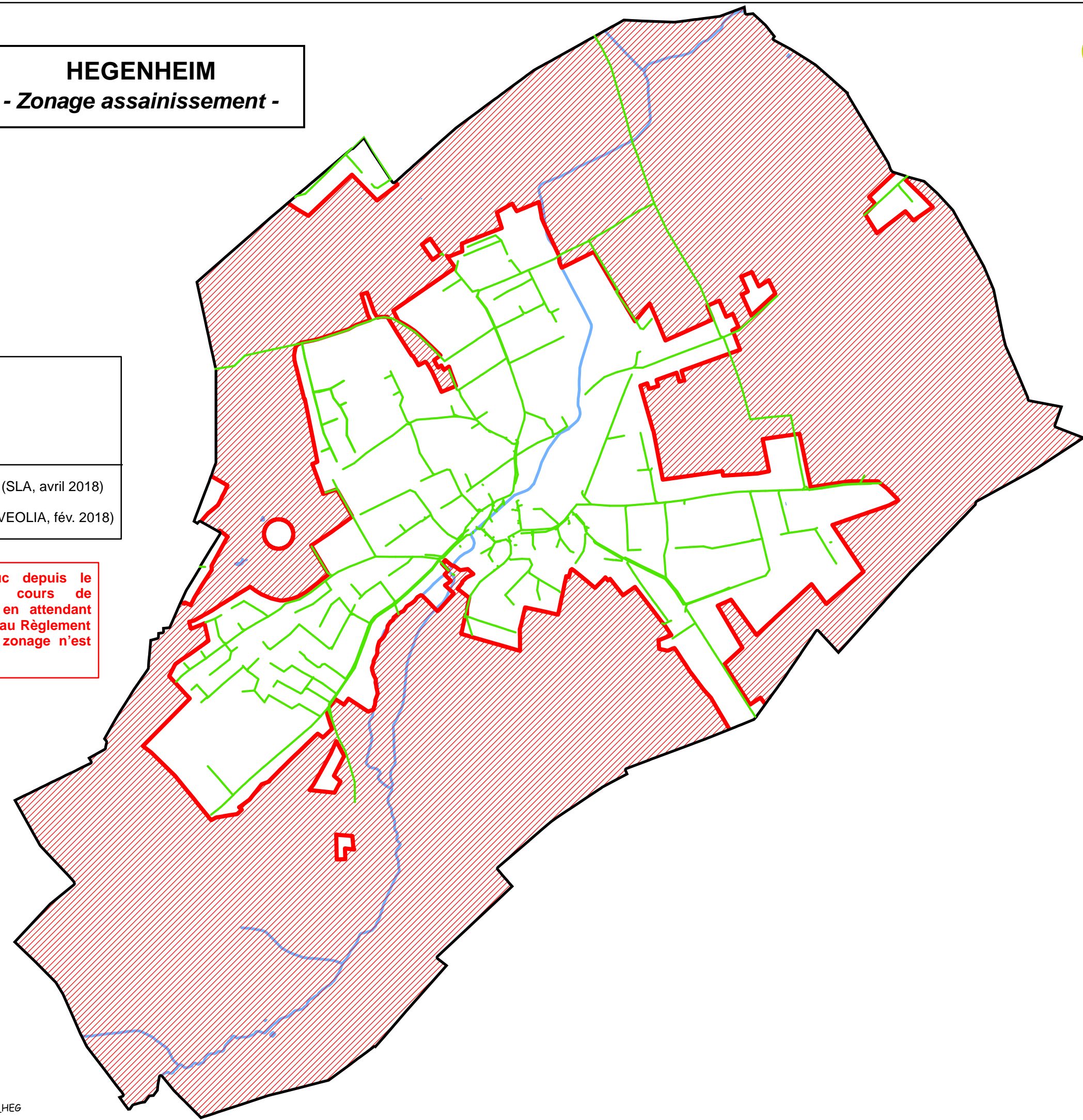
- Zonage assainissement -

0 200 400
Mètres

Légende :

-  Limite de commune
-  Réseau hydrographique
-  Zone d'assainissement non collectif (SLA, avril 2018)
-  Réseau d'assainissement existant (VEOLIA, fév. 2018)

NB : Le POS de Hégenheim, caduc depuis le 27/03/2017, étant actuellement en cours de transformation en PLU, la commune, en attendant l'approbation de ce dernier, est soumise au Règlement National de l'Urbanisme (RNU). Aucun zonage n'est donc disponible pour cette commune.



Sources :
* Zone d'assainissement non collectif : SLA, avril 2018
* Réseau d'assainissement : VEOLIA, février 2018
Edité le 30/04/2018 par CB/SLA - Réf : 2018_047_ZonageAssai_HEG