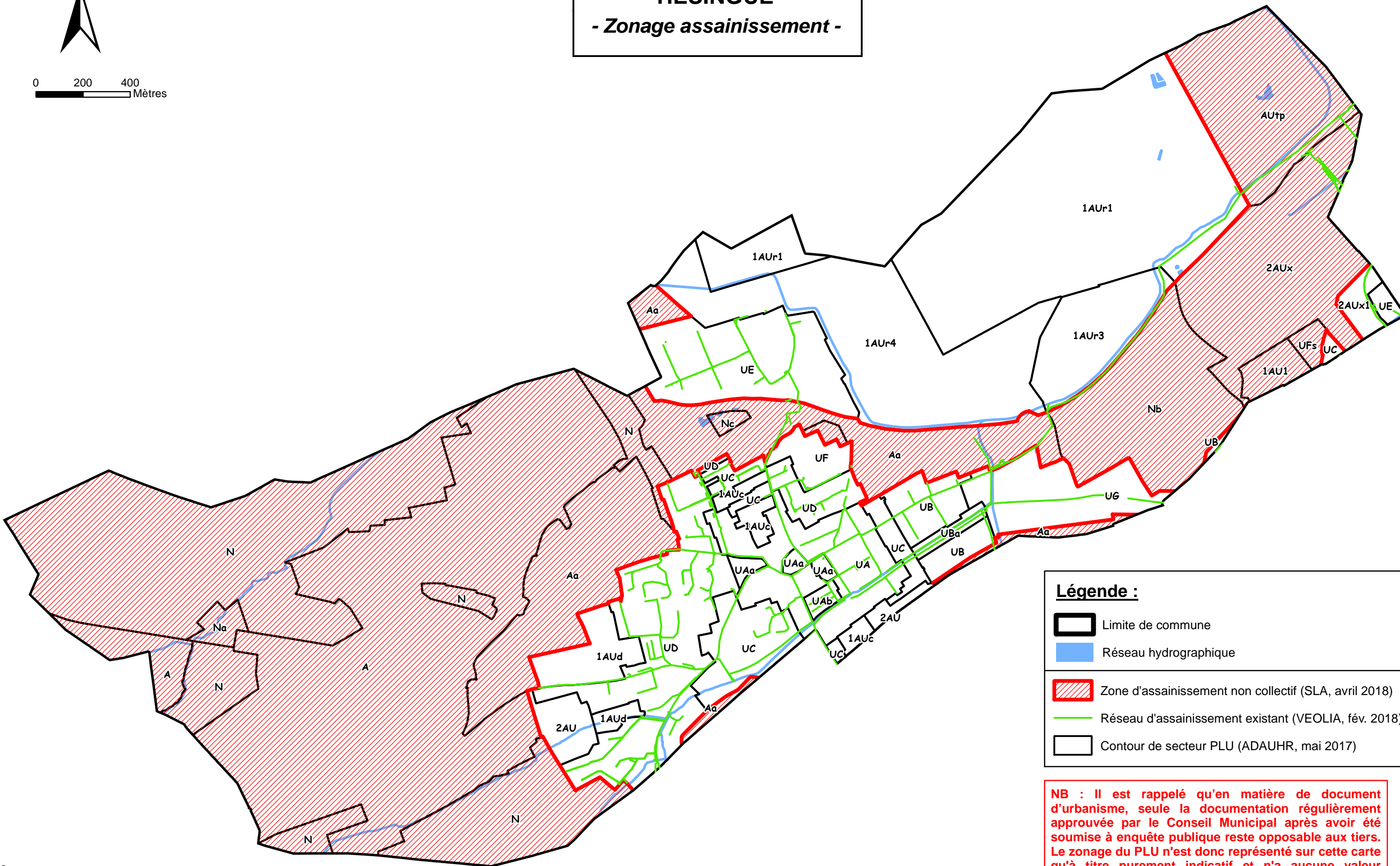







HESINGUE
- Zonage assainissement -



0 200 400
Mètres



Légende :

-  Limite de commune
-  Réseau hydrographique
-  Zone d'assainissement non collectif (SLA, avril 2018)
-  Réseau d'assainissement existant (VEOLIA, fév. 2018)
-  Contour de secteur PLU (ADAUHR, mai 2017)

NB : Il est rappelé qu'en matière de document d'urbanisme, seule la documentation régulièrement approuvée par le Conseil Municipal après avoir été soumise à enquête publique reste opposable aux tiers. Le zonage du PLU n'est donc représenté sur cette carte qu'à titre purement indicatif et n'a aucune valeur juridique.

Sources :
 * Zone d'assainissement non collectif : SLA, avril 2018
 * Réseau d'assainissement : VEOLIA, février 2018
 * Zonage PLU : ADAUHR, mai 2017
 Edité le 30/04/2018 par CB/SLA - Réf : 2018_047_ZonageAssai_HES