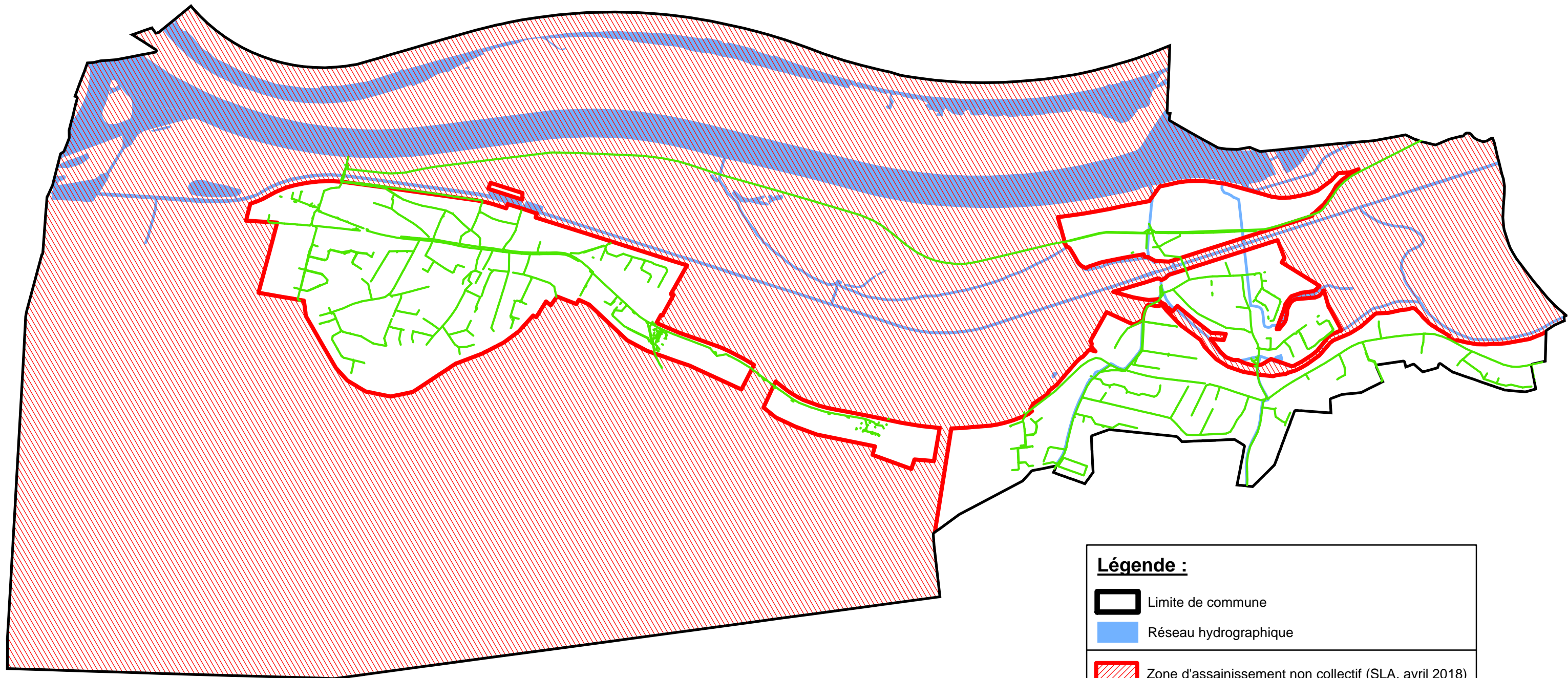








0 200 400
Mètres

KEMBS

- Zonage assainissement -



Légende :

-  Limite de commune
-  Réseau hydrographique
-  Zone d'assainissement non collectif (SLA, avril 2018)
-  Réseau d'assainissement existant (VEOLIA, fév. 2018)

NB : Le POS de Kembs, caduc depuis le 27/03/2017, étant actuellement en cours de transformation en PLU, la commune, en attendant l'approbation de ce dernier, est soumise au Règlement National de l'Urbanisme (RNU). Aucun zonage n'est donc disponible pour cette commune.

Sources :

* Zone d'assainissement non collectif : SLA, avril 2018

* Réseau d'assainissement : VEOLIA, février 2018

Edité le 30/04/2018 par CB/SLA - Réf : 2018_047_ZonageAssai_KEMBS