
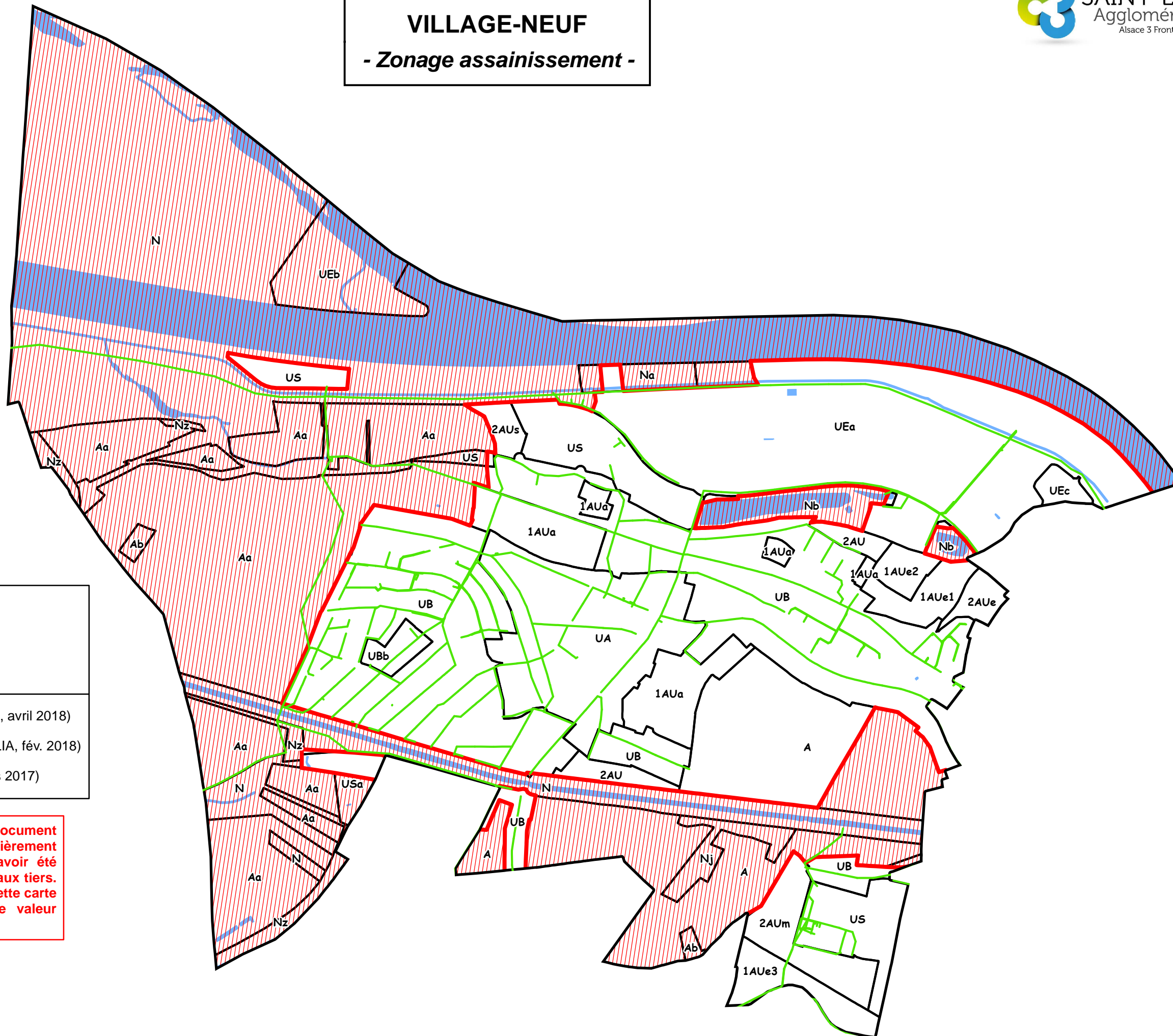







VILLAGE-NEUF
- Zonage assainissement -



0 200 400
Mètres



Légende :

-  Limite de commune
-  Réseau hydrographique
-  Zone d'assainissement non collectif (SLA, avril 2018)
-  Réseau d'assainissement existant (VEOLIA, fév. 2018)
-  Contour de secteur PLU (ADAUHR, mars 2017)

NB : Il est rappelé qu'en matière de document d'urbanisme, seule la documentation régulièrement approuvée par le Conseil Municipal après avoir été soumise à enquête publique reste opposable aux tiers. Le zonage du PLU n'est donc représenté sur cette carte qu'à titre purement indicatif et n'a aucune valeur juridique.