

Actual de réception en préfecture
068-20096958-21040327-20240327p11-DE
Date de mise en service : 02/04/2024
Date de réception préfecture : 02/04/2024






Carte de situation - HUNINGUE Zone d'activités économiques - Huningue Nord

Source :
*Orthophotographie : IGN, 2021
*Cadastré (parcelles, sections) : DGFIP, 2023
*Zone d'activité : Service urbanisme opérationnel, 2024
Entré le 18/03/2024 par Callule S35 SLAJ/MP
Réf : 2024_DT016_ZAESIPES_V4

Plan établi à titre indicatif et n'ayant aucune valeur juridique.

Légende

-  Zone d'activités
-  Section cadastrale
-  Parcelles

